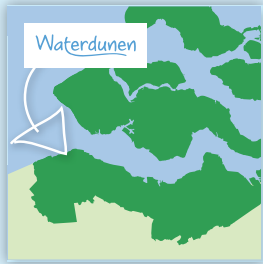
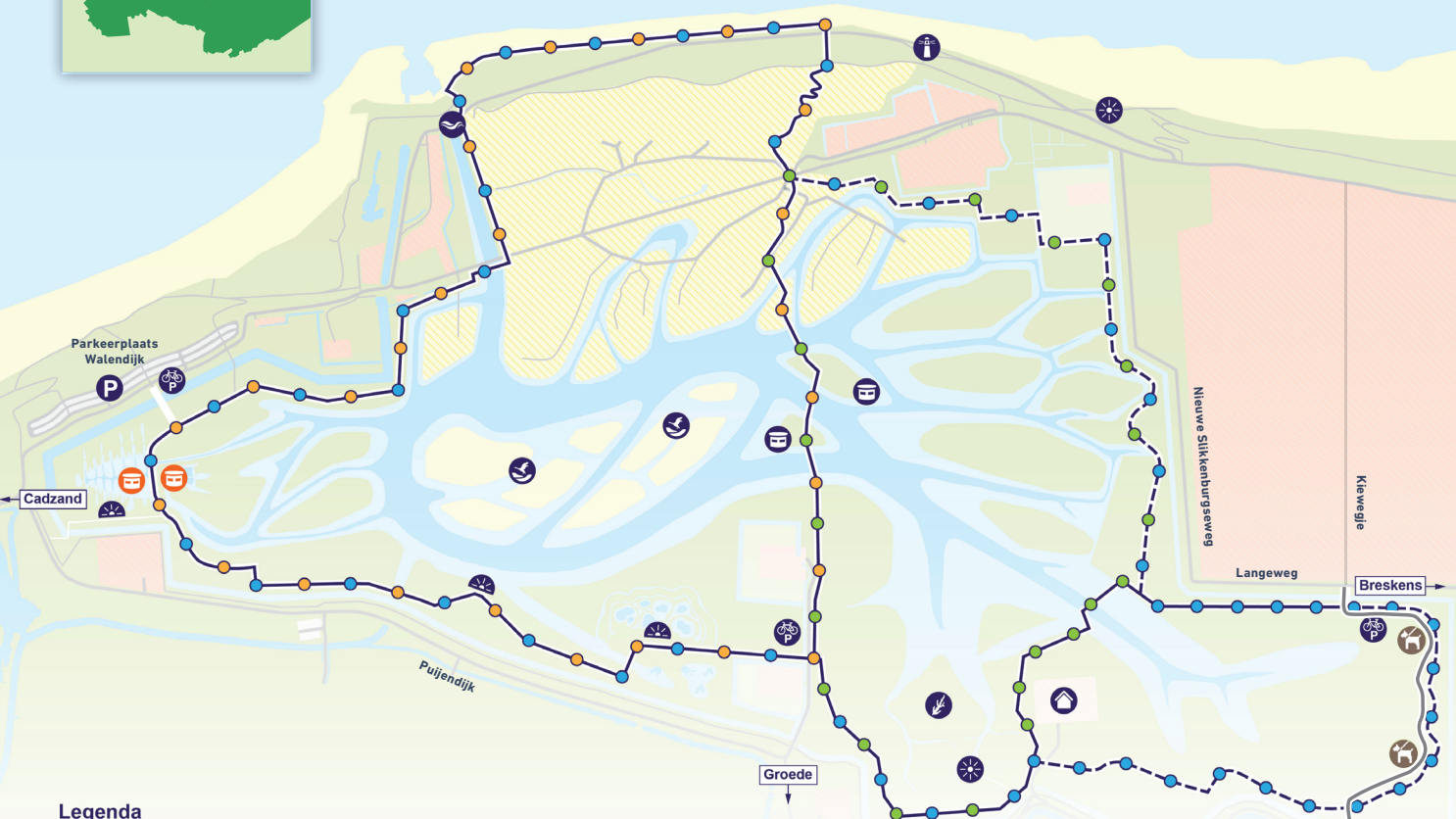


Plattegrond Waterdunen

Beleef Waterdunen



WESTERSCHELDE



Legenda

- | | | | |
|----------------------|---------------|-----------------|-----------------------|
| vogelroute 5,5 km | onverhard pad | fietsenstalling | vogelkijkhut |
| zeekraalroute 4,5 km | bebouwing | zilte teelt | vogelkijkhut kinderen |
| golfroute 9 km | vakantiepark | getijdenduiker | uitkijkpunt |
| verhard pad | parkeerplaats | vogeleilanden | beheerboerderij |

Hoofdingang

Vanaf de parkeerplaats aan de Walendijk loopt u langs de fietsenstalling, over de brug het natuurgebied in. De kluut, berg-eend en kleine zilverreiger staan u op te wachten. Hier starten twee van de drie wandelroutes. Door het gebied heen staan thema-panelen opgesteld met informatie over wat er op die plek te zien is.



Vogelkijkhutten voor kinderen


In het westen van het gebied vindt u 2 vogelkijkhutten, de Kiekeboe en Koekeloere. Deze twee vogelkijkhutten zijn speciaal ingericht voor kinderen.

Vogelkijkhutten langs het middenpad

Langs het middenpad vindt u nog 2 vogelkijkhutten: de Koloniehut, met uitzicht op de broedeilanden en de Trekvogelhut, met uitzicht op de krekens.

Vogeleilanden

In het midden van Waterdunen zijn speciale vogelbroedeilanden aangelegd. Door een dikke laag schelpen zijn deze eilanden geliefd bij de zogenaamde kalegrondbroeders. De grote stern, dwergstern, kokmeeuw en visdief broeden hier hun eieren uit en brengen hun jongen in het voorjaar groot.



Beleef Waterdunen



Getijdenduiker

Het zilte water van de Westerschelde stroomt twee keer per dag Waterdunen in en uit, via de speciaal gebouwde getijdenduiker. Het gedempte getij zorgt voor een dynamisch natuurgebied met slikken, schorren en geulen.



Recreëren in Waterdunen

Recreatieondernemer Molecaten realiseert een camping en vakantiewoningen in het gebied. Zij hopen in het voorjaar van 2023 hun eerste gasten te ontvangen.



Zilte teelt

De oestergeul is gegraven voor de kweek van oesters en andere schelpdieren. Ondernemers en studenten van de HZ University of Applied Sciences testen welke methodes werken en doen onderzoek naar zilte aquacultuur. Ook experimenteren ondernemers met zilte kruiden en groenten zoals lamsoor, zeekraal, zeevenkel, zeebanaan, zeemelde en zilte schijnspurrie.



Bezoek Waterdunen



Meer informatie

Wilt u meer informatie over het project Waterdunen? Ga dan naar www.waterdunen.com

Excursies kunt u via stichting Het Zeeuwse Landschap boeken. Bekijk www.hetzeeuwselandschap.nl/eropuit

Informatie over de bouw van recreatiepark Molecaten vindt u op: www.molecaten.nl/waterdunen

Aan Waterdunen werken vijf partijen samen. Dat zijn Provincie Zeeland, gemeente Sluis, waterschap Scheldestromen, recreatieondernemer Molecaten en stichting Het Zeeuwse Landschap.



Welkom in Waterdunen



Welkom in Waterdunen

Waterdunen is een uniek natuur- en recreatiegebied van 350 hectare aan de West-Zeeuws-Vlaamse kust. Hier heeft het getij de hoofdrol. Wandel over de paden en de bruggen en kom dichtbij de vogels die hier rusten, eten en broeden. En geniet van de natuur.

