



**GRATIS**  
**FIETSROUTES** 

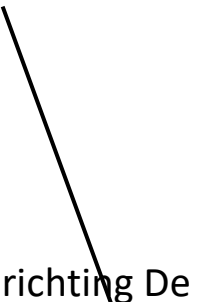
**15 PRACHTIGE ROUTES VANAF DE KLEINE BELTIES**  
**TUSSEN DE 22 EN 56 KILOMETER**

 **OP BASIS VAN DE NIEUWSTE KNOOPPUNTEN**

# FIETSROUTE NAAR ADA HOFMAN TUINEN

± 22 km

Vertrek vanaf De Kleine Belties rechtsaf, eerste weg linksaf en gelijk weer linksaf, de Oude Rheezerweg

- Volg knooppunt 33
  - Volg knooppunt 40
  - Volg knooppunt 28
  - Volg knooppunt 14
  - Volg knooppunt 18
  - Volg knooppunt 17
  - Volg knooppunt 10
  - Volg knooppunt 33
  - Volg knooppunt 61, richting De Kleine Belties
- 

Hier kom je de Ada Hofman tuinen tegen  
Deze schitterende 2,25 ha. omvattende  
vijvertuin is in 1987 aangelegd door Ada  
Hofman, auteur van verschillende  
vijverboeken. Ongeveer 30 tuinen met  
daarin 50 vijvers zijn geprojecteerd rondom  
drie grote natuurvijvers en vormen samen  
de grote tuin.


# BRUCHT, OUD BERGENTHEIM

± 24 km

Vertrek vanaf De Kleine Belties rechtsaf, eerste weg linksaf en gelijk weer linksaf, de Oude Rheezerweg.

- Volg knooppunt 61
- Volg knooppunt 62
- Volg knooppunt 32
- Volg knooppunt 46
- Volg knooppunt 45
- Volg knooppunt 65
- Volg knooppunt 66
- Volg knooppunt 57
- Volg knooppunt 58
- Volg knooppunt 59
- Volg knooppunt 60
- Volg knooppunt 61
- Volg knooppunt 33, richting De Kleine Belties

Ga eens een kijkje nemen  
in museum  
Oud Bergentheim Herman  
Herbert  
Molinksweg 5, echt  
nostalgie. Knooppunt 66



Ga eens een kijkje nemen op de  
Distelbeld. Vanaf deze heuvel,  
waarvoor 200.000 m<sup>3</sup> zand werd  
afgegraven, heb je een prachtig  
uitzicht over de rivier de Vecht.

De rivier de Vecht heeft een  
lengte van 167 kilometer, vanaf  
de bron bij het Duitse Darfeld  
tot aan het Zwarte Water in  
Zwolle.

# DIFFELEN, RHEEZERVEEN

± 25 km

Vertrek vanaf De Kleine Belties rechtsaf, eerste weg linksaf en gelijk rechtsaf.

- Volg knooppunt 61
- Volg knooppunt 62
- Volg knooppunt 63
- Volg knooppunt 64
- Volg knooppunt 58
- Volg knooppunt 57
- Volg knooppunt 56
- Volg knooppunt 36
- Volg knooppunt 20
- Volg knooppunt 23
- Volg knooppunt 60
- Volg knooppunt 61
- Volg knooppunt 33, richting De Kleine Belties

# HARDENBERG, LUTTEN, ANE

± 25 km

Vertrek vanaf De Kleine Belties rechtsaf, eerste weg linksaf en gelijk weer linksaf, de Oude Rheezerweg.

Vanaf Hakkersplein rechtsaf 1<sup>e</sup> weg links gelijk weer links Oude Rheezerweg.

- Volg knooppunt 33
- Volg knooppunt 10
- Volg knooppunt 19
- Volg knooppunt 30
- Volg knooppunt 39
- Volg knooppunt 11
- Volg knooppunt 12
- Volg knooppunt 13
- Volg knooppunt 16
- Volg knooppunt 19
- Volg knooppunt 10
- Volg knooppunt 33
- Volg knooppunt 61, richting De Kleine Belties

# BRUCHTERVELD, BERGENTHEIM

± 26 km

Vertrek vanaf De Kleine Belties rechtsaf, eerste weg linksaf en gelijk weer linksaf, de Oude Rheezerweg.

- Volg knooppunt 33
- Volg knooppunt 40
- Volg knooppunt 48
- Volg knooppunt 45
- Volg knooppunt 65
- Volg knooppunt 64
- Volg knooppunt 63
- Volg knooppunt 62
- Volg knooppunt 61
- Volg knooppunt 33



Hier gaat u met pontje over de vecht. Hier ligt een pontje dat op zonne-energie aangedreven word. Het pontje bedien je met een knop of draaischijf. Het nadeel is dat het pontje niet erg snel gaat. Om over te steken doe je er ongeveer 20 minuten over. Maar wanneer je op het pontje staat, vliegen de minuten voorbij. Kijk maar eens naar het prachtige uitzicht, je komt gelijk even tot rust.


*Het Bruchterveld is een in het begin van de 20e eeuw ontgonnen heideveld, waarvan sommige veenrestanten hier en daar nog aanwezig zijn. Als ongerept stukje natuur ligt er het "Nieuwe Veen" bestaande uit een tien hectare voedselrijk moerasgebied. Door de hoge waterstand en het gebrek aan paden is het vrijwel ontoegankelijk.*

# HARDENBERG, BRUCHTERVELD, BERGENTHEIM, MARIËNBERG

± 29 km

Vertrek vanaf De Kleine Belties rechtsaf, eerste linksaf en gelijk weer linksaf, de Oude Rheezerweg.

- Volg knooppunt 33
- Volg knooppunt 32
- Volg knooppunt 46
- Volg knooppunt 48
- Volg knooppunt **45**
- Volg knooppunt 47
- Volg knooppunt 68
- Volg knooppunt 67
- Volg knooppunt 66
- Volg knooppunt 57
- Volg knooppunt 58
- Volg knooppunt 64
- Volg knooppunt 63
- Volg knooppunt 62
- Volg knooppunt 61
- Volg knooppunt 33, richting De Kleine Belties



Ga eens een kijkje nemen op de Distelbeld. Vanaf deze heuvel, waarvoor 200.000 m<sup>3</sup> zand werd afgegraven, heb je een prachtig uitzicht over de rivier de Vecht. De rivier de Vecht heeft een lengte van 167 kilometer, vanaf de bron bij het Duitse Darfeld tot aan het Zwarte Water in Zwolle.

# BRUCHTERVELD, DIFFELEN.

± 31 km

Vertrek vanaf De Kleine Belties rechtsaf, eerste weg linksaf en gelijk weer linksaf, de Oude Rheezerweg.

- Volg knooppunt 33
- Volg knooppunt 32
- Volg knooppunt 46
- Volg knooppunt 48
- Volg knooppunt 45
- Volg knooppunt 65
- Volg knooppunt 66
- Volg knooppunt 57
- Volg knooppunt 58
- Volg knooppunt 59
- Volg knooppunt 60
- Volg knooppunt 61
- Volg knooppunt 62
- Volg knooppunt 33, richting De Kleine Belties



# RICHTING DEDEMSVAART

± 32 km

1. Vertrek vanaf De Kleine Belties rechtsaf, gelijk linksaf en weer linksaf, de Oude Rheezerweg. Einde weg oversteken en linksaf parkeerplaats op
2. Bij de hoofdingang voor het water LA fietspad op Lindelaan, Einde weg LA, 1 e Weg RA Fietstunnel door.
3. Einde fietspad RA Afterkampweg
4. 1e weg LA de Riet
5. Bij Vijfsprong RD Polenweg
6. Einde weg RA Larixweg
7. Einde weg LA Rheezerveenseweg
8. 1 Fietspad RA Klimbergweg
9. 1e weg LA Elfde wijk
10. Na "Camping Het Stoetenslag" 1e weg RA Spekopswijk
11. Einde weg RA en direct LA Spekopswijk
12. 1e weg LA Woudbloemweg
13. Na Oegema Transport 1e Fietspad RA Eikenpad
14. Dit fietspad volgen tot aan het kanaal
15. LA fietspad volgen tot aan bord Centrum gaat over in straatweg Moerheimstraat
16. Bij bord Centrum RA en direct LA
17. Na 40 meter RA Julianastraat
18. Bij rotonde RA Langewijk deze weg blijven volgen na S bocht RA bij bord Oldemeijer :Woudbloem
19. Na 100 mtr LA fietspad Oldemeijer.
20. Bij pdst 25112 LA (bij camping stoetenslag) Elfde wijk
21. Einde weg RA Jachthuisweg
22. 1<sup>e</sup> weg LA voorrangsweg oversteken Let op Pieriksweg
23. Einde weg LA Middenweg
24. 24.1e weg RA Slagenweg
25. 1e weg RA Luggersweg
26. kruising RD
27. Op splitsing recht aanhouden Luggersweg

28. Voorrangsweg oversteken en RD Kroondijk
29. 29.1e weg LA Heemserveldweg
30. Op vijf sprong 2 weg RA Bosweg
31. Einde weg LA Ommerweg
32. Einde weg N34 Let op Door fietstunnel.
33. Einde weg LA en 1e weg RA Lindelaan door naar De Kleine Belties

## **RICHTING RADEWIJK**

± 33 km

Vertrek vanaf De Kleine Belties rechtsaf, eerste weg linksaf en gelijks weer linksaf, de Oude Rheezerweg

- Volg knooppunt 33
- Volg knooppunt 40
- Volg knooppunt 28
- Volg knooppunt 14
- Volg knooppunt 15
- Volg knooppunt 26
- Volg knooppunt 24
- Volg knooppunt 08
- Volg knooppunt 18
- Volg knooppunt 17
- Volg knooppunt 10
- Volg knooppunt 33
- Volg knooppunt 61, richting De Kleine Belties

# KLOOSTERHAAR, SIBCULO, MARIËNBERG

± 34 km

Vertrek vanaf De Kleine Belties rechtsaf, eerste weg linksaf en gelijk weer linksaf, de Oude Rheezerweg.

- Volg knooppunt 33
- Volg knooppunt 32
- Volg knooppunt 46
- Volg knooppunt 48
- Volg knooppunt 49
- Volg knooppunt 1
- Volg knooppunt 71
- Volg knooppunt 68
- Volg knooppunt 67
- Volg knooppunt 66
- Volg knooppunt 57
- Volg knooppunt 58
- Volg knooppunt 64
- Volg knooppunt 63
- Volg knooppunt 62
- Volg knooppunt 61
- Volg knooppunt 33, richting De Kleine Belties

# RHEEZE, DIFFELEN, STEGEREN, JUNNE, BEERZE

± 35 km

Vertrek vanaf De Kleine Belties rechtsaf, de eerste linksaf en gelijk rechtsaf.

- Volg knooppunt 61
- Volg knooppunt 60
- Volg knooppunt 59
- Volg knooppunt 58
- Volg knooppunt 57
- Volg knooppunt 56
- Volg knooppunt 50
- Volg knooppunt 54
- Volg knooppunt 53
- Volg knooppunt 69
- Volg knooppunt 55
- Volg knooppunt 67
- Volg knooppunt 66
- Volg knooppunt 57
- Volg knooppunt 58
- Volg knooppunt 64
- Volg knooppunt 63
- Volg knooppunt 62
- Volg knooppunt 61, richting De Kleine Belties

Ga eens een kijkje nemen op de Distelbeld. Vanaf deze heuvel, waarvoor 200.000 m<sup>3</sup> zand werd afgegraven, heb je een prachtig uitzicht over de rivier de Vecht.

De rivier de Vecht heeft een lengte van 167 kilometer, vanaf de bron bij het Duitse Darfeld tot aan het Zwarte Water in Zwolle.

# HOOGENWEG, DEN VELDE, GRAMSBERGEN

± 37 km

Vertrek vanaf De Kleine Belties rechtsaf, eerste weg linksaf en gelijk weer linksaf, de Oude Rheezerweg

- Volg knooppunt 61
- Volg knooppunt 62
- Volg knooppunt 32
- Volg knooppunt 33
- Volg knooppunt 40
- Volg knooppunt 28
- Volg knooppunt 14
- Volg knooppunt 15
- Volg knooppunt 26
- Volg knooppunt 24
- Volg knooppunt 08
- Volg knooppunt 13
- Volg knooppunt 16
- Volg knooppunt 19
- Volg knooppunt 10
- Volg knooppunt 33
- Volg knooppunt 61, richting de Kleine Belties


Den Velde is een oude buurtschap, agrarisch ingesteld, met momenteel zo'n 195 inwoners. Het dorp heeft als enige publieke voorziening een openbare basisschool. Voor het doen van inkopen is men aangewezen op het nabijgelegen Gramsbergen of Hardenberg.

Op het terras van de mommeriete aan het water kun je heerlijk genieten Mommeriete, vernoemd naar een moerasgebied in deze streek, is een familie brouwerij. Sinds 2004 brouwen Gert en Carina Kelder met veel liefde, plezier en vakmanschap diverse soorten speciaal bier.

# HARDENBERG, VROOMSHOOP, DEN HAM

± 45 km

Vertrek vanaf De Kleine Belties rechtsaf, eerste linksaf en gelijk weer rechtsaf.

- Volg knooppunt 61
  - Volg knooppunt 62
  - Volg knooppunt 63
  - Volg knooppunt 64
  - Volg knooppunt 58
  - Volg knooppunt 57
  - Volg knooppunt 66
  - Volg knooppunt 67
  - Volg knooppunt 68
  - Volg knooppunt 47
  - Volg knooppunt 27
  - Volg knooppunt 28
  - Volg knooppunt 26
  - Volg knooppunt 05
  - Volg knooppunt 89
  - Volg knooppunt 88
  - Volg knooppunt 83
  - Volg knooppunt 51
  - Volg knooppunt 53
  - Volg knooppunt 54
  - Volg knooppunt 50
  - Volg knooppunt 56
- 
- Volg knooppunt 57
  - Volg knooppunt 58
  - Volg knooppunt 64
  - Volg knooppunt 63

# HOOGENWEG, DEN VELDE, LAAR, DE HAANDRIK

± 55 km

Vertrek vanaf De Kleine Belties rechtsaf en gelijk weer linksaf

- Volg knooppunt 33
- Volg knooppunt 40
- Volg knooppunt 28
- Volg knooppunt 14
- Volg knooppunt 15
- Volg knooppunt 51
- Volg knooppunt 03
- Volg knooppunt 83
- Volg knooppunt 52
- Volg knooppunt 25
- Volg knooppunt 84
- Volg knooppunt 12
- Volg knooppunt 13
- Volg knooppunt 16
- Volg knooppunt 19
- Volg knooppunt 30
- Volg knooppunt 60
- Volg knooppunt 61
- Volg knooppunt 33, richting De Kleine Belties

In hartje Laar staat deze prachtige molen aan de oevers van de Vechte. Het doel van onze vereniging is dat wij zorg dragen voor het onderhoud en instandhouding van de molen.

Buurtschap De Haandrik ligt rond de gelijknamige weg en de 'kruising' van de rivier de Vecht met het kanaal Almelo-De Haandrik of Overijssels Kanaal in het Z en het Afwateringskanaal of Coevorden-Vechtkanaal in het N, NO van Gramsbergen.

# OMMERSCHANS, BALKBRUG,


## DEDEMSVAART

± 56 km

Vertrek vanaf De Kleine Belties rechtsaf, eerste weg linksaf en gelijk weer rechtsaf

- Volg knooppunt 61
- Volg knooppunt 62
- Volg knooppunt 63
- Volg knooppunt 64
- Volg knooppunt 58
- Volg knooppunt 57
- Volg knooppunt 56
- Volg knooppunt 50
- Volg knooppunt 54
- Volg knooppunt 52
- Volg knooppunt 43
- Volg knooppunt 09
- Volg knooppunt 40
- Volg knooppunt 12
- Volg knooppunt 13
- Volg knooppunt 15
- Volg knooppunt 16
- Volg knooppunt 18
- Volg knooppunt 26
- Volg knooppunt 21
- Volg knooppunt 23
- Volg knooppunt 60, richting De Kleine Belties

Bij rustplaats 'n Toorn kunt u een heerlijk kopje koffie drinken of een ijsje en genieten van de prachtige tuin



*In de Ommerschans beland je in twee werelden: een wonderlijk open landschap en het gesloten beboste gebied bij de oude schans. Er zijn nog veel zichtbare sporen van het Kolonieverleden. De Ommerschans is de eerste in de reeks Koloniën waar bedelaars, landlopers en 'onwilligen' gedwongen werden tewerkgesteld. Vrijheid hadden ze er niet.*

*De Kolonie werd later een rijksopvoedingsgesticht en nog later kwam er een psychiatrische instelling. In het landbouwontwikkelingsgebied bleef de landschappelijke structuur van de oude Kolonie met haar (jaag)paden, lanen en vaarten goed herkenbaar, net als de oriëntatie en de ligging van de historische bebouwing.*